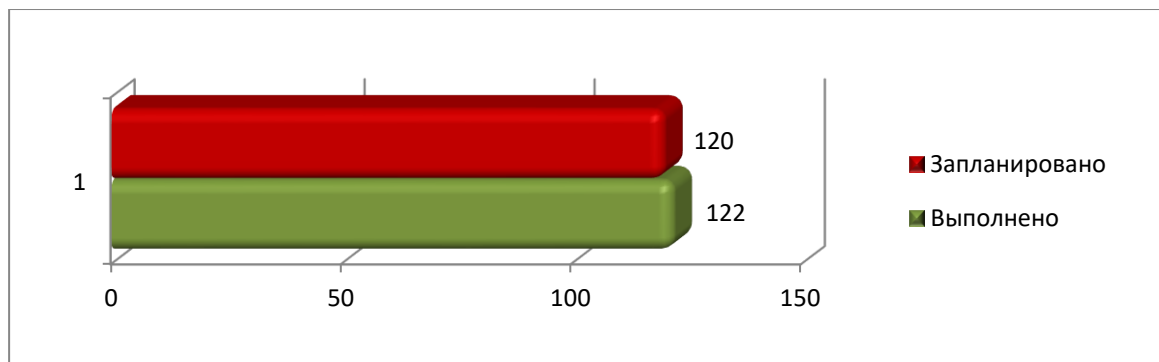


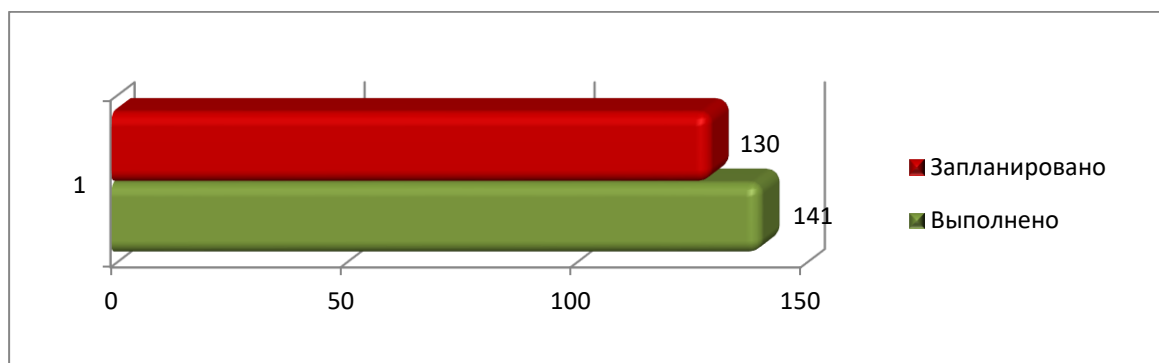
В период с 11 января по 31 марта 2021 г. областное государственное бюджетное учреждение Воронежской области «Управление природных ресурсов» вело деятельность, направленную как на решение задач, запланированных на соответствующий период, так и на выполнение поручений департамента имущественных и земельных отношений Воронежской области (далее – Департамент).

Выполнены землеустроительные работы (обследование объектов землеустройства, оформление материалов межевания и др.) по **122** объектам из **120**, запланированных к выполнению в 1 квартале 2021 г., в т.ч.



- Поставлено на кадастровый учет **46** объектов, в том числе:
 - земельных участков – **44**;
 - ОКСов – **2**;
- подготовлено **76** заключений кадастрового инженера по результатам обследования объектов недвижимости, в том числе:
 - для принятия решения по распоряжению земельными участками – **62**;
 - по исполнению судебных решений – **14**.
- сформировано **44** межевых плана;
- сформировано **2** технических плана;
- сформированы пакеты документов и картографических материалов, на основании которых получено **8** постановлений муниципальных районов об утверждении схемы расположения земельного участка на кадастровом плане территории;

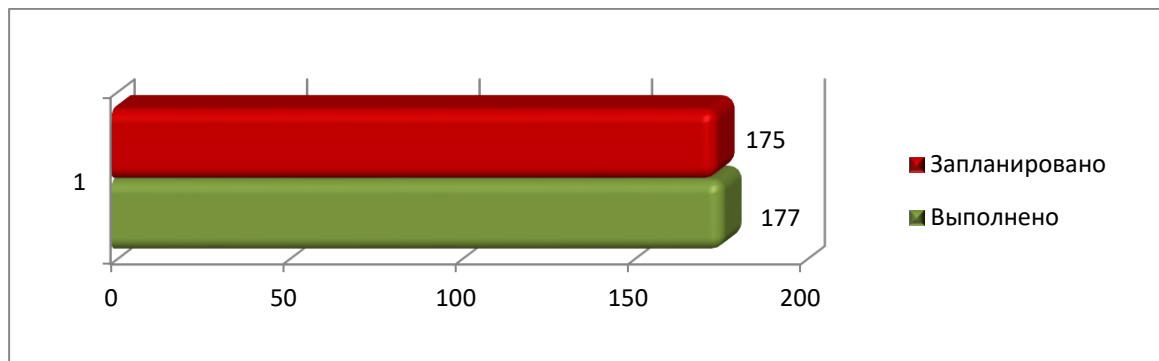
В рамках осуществления топографо-геодезической деятельности проведены топосъемка и геосъемка **141** объекта из **130** запланированных.



В том числе проведены мероприятия по установлению (восстановлению) на местности кадастровых границ земельных участков, расположенных на

территории Воронежской области. Границы закреплены временными межевыми знаками и сданы заказчику.

За отчетный период сотрудниками учреждения подготовлено **97** схем расположения земельных участков на КПТ и **80** ситуационных планов границ земельных участков, всего **177** из **175** запланированных.



А также, в рамках исполнения поручений, определенных губернатором Воронежской области А.В. Гусевым в ходе совещания от 22.09.2020 по ситуации на территории Грибановского муниципального района Воронежской области в настоящее время:

- подготовлено схем расположения земельных участков на КПТ – **366**;
- Подготовлено межевых планов – **450**;
- Поставлено на кадастровый учет земельных участков – **421**.

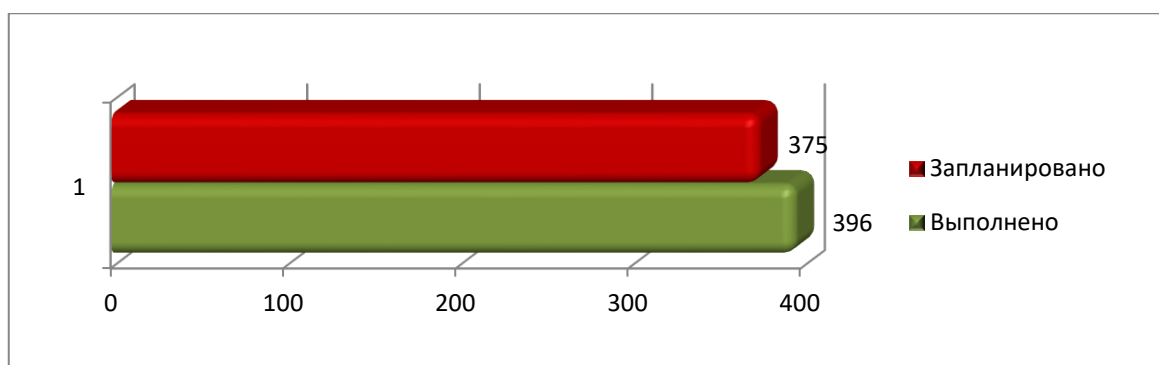
Регулирование рекламной деятельности.

Подготовлено **173** пакета документов для принятия решения о демонтаже самовольно установленных рекламных конструкций.

В ходе повторного мониторинга **121** улицы городского округа г. Воронеж было выявлено 10 незаконно установленных и **88** демонтированных рекламных конструкций.

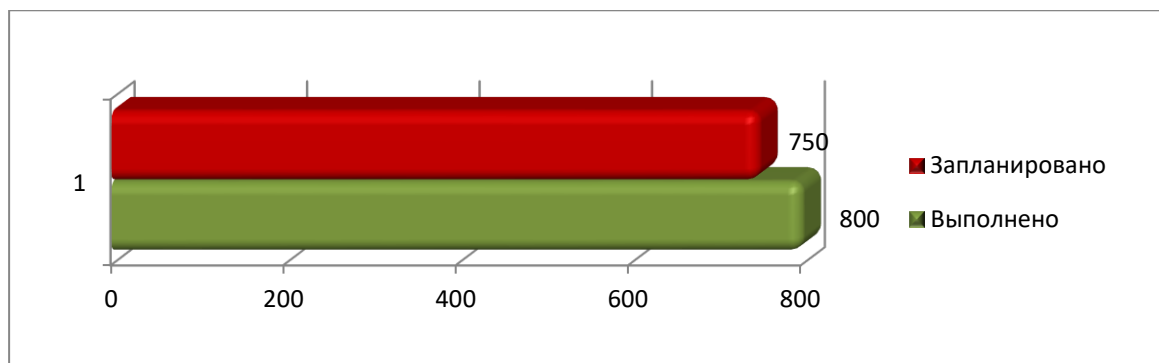
Подготовлен картографический материал участков территорий, на которых предполагается размещение **14** рекламных конструкций.

Итого: **396** из **375** запланированных.

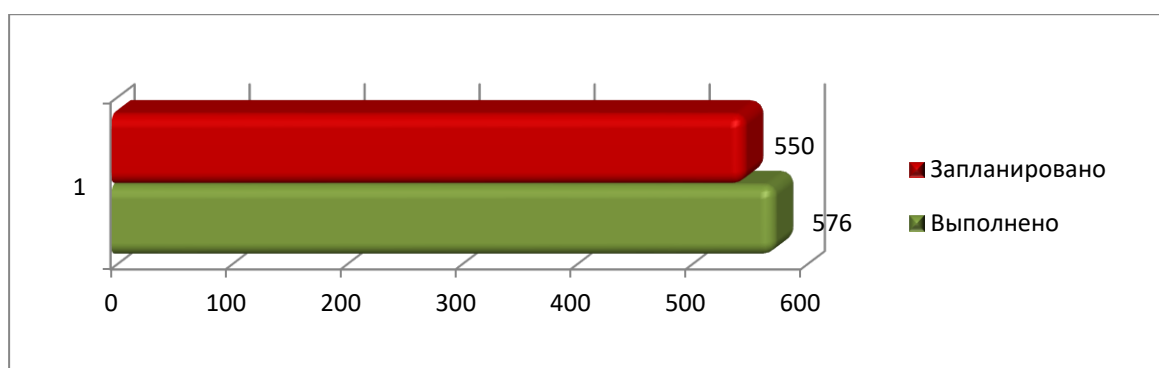


Ведется актуализация данных в интерактивной карте учета местоположения рекламных конструкций в программе SASPLANET.

Также, в отчетный период сотрудниками ОГБУ ВО «Природные ресурсы» осуществлены регистрационные действия в отношении **800** объектов недвижимости из **750** запланированных.



По результатам проверок объектов областного уровня собственности количество проверенных объектов составило **576** из **550** запланированных.



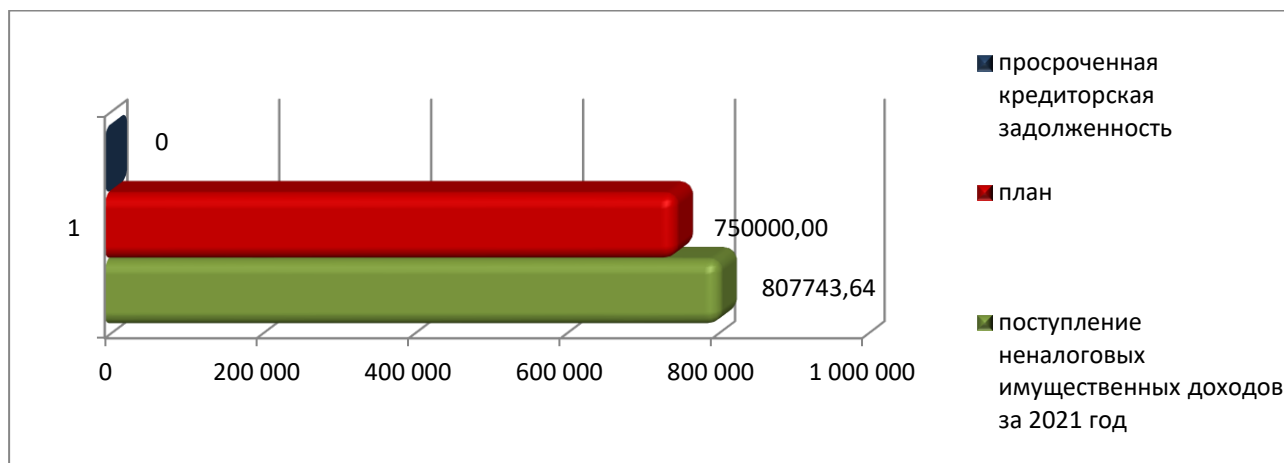
Из них:

1. В соответствии с приказом департамента имущественных и земельных отношений Воронежской области от 04.03.2021 № 451 «О создании комиссии по проведению комплексных проверок сохранности и эффективности использования государственного имущества, закрепленного за государственными учреждениями Воронежской области» проведена проверка сохранности и эффективности использования государственного имущества Воронежской области и земельных участков, находящихся в пользовании учреждений, подведомственных управлению по охране объектов культурного наследия Воронежской области, департаменту природных ресурсов и экологии Воронежской области, управлению делами Воронежской области и департаменту культуры Воронежской области. Подготовлены и направлены акты проверок в департамент имущественных и земельных отношений Воронежской области по **5** учреждениям. Проверено **2** земельных участка, 1 из которых не вошёл в график проверок, **4** объекта недвижимости, числящиеся в реестре государственного имущества Воронежской области, а также выявлено **7** объектов недвижимости и **5** объектов недвижимости, находящихся в безвозмездном пользовании Учреждения. Всего проверено **18** объектов недвижимости (земельные участки, здания, строения, сооружения).

2. В соответствии со служебными заданиями департамента имущественных и земельных отношений Воронежской области проведены

проверки с фотофиксацией фактического использования **254** земельных участков и **304** объектов недвижимости.

Сумма поступления неналоговых имущественных доходов в консолидированный бюджет по соответствующим кодам бюджетной классификации за период 1 квартала 2021 г. составила **807 743 руб. 64 коп.** из запланированных **750 000 руб. 00 коп.** Сумма просроченной кредиторской задолженности - **00 руб. 00 коп.**



Показатели эффективности и результативности деятельности учреждения за I квартал 2021 года

№ п.п.	Наименование показателя	Ед. изм.	2021 г. (план)	I квартал 2021 г. (план)	I квартал 2021 г. (факт)	Процент выполнения %
1.	Поступление неналоговых имущественных доходов в консолидированный бюджет по соответствующим кодам бюджетной классификации (от оказания платных услуг)	руб.	3 500 000	750 000	807 743,64	107,70
2.	Информационное взаимодействие с федеральными органами, осуществляющими ведение федеральных реестров и кадастров, с целью осуществления регистрационных действий с объектами недвижимости областного уровня собственности, в части получения результата в виде сведений ЕГРП и ГКН	шт.	3 000	750	800	106,67
3.	Выполнение работ по землеустройству, оформление материалов межевания для постановки земельных участков на государственный учет, заключение кадастровых инженеров, подготовка технических планов	шт.	800	120	122	101,67
4.	Мониторинг законности использования (эксплуатации) имущества и земельных участков, находящихся в собственности Воронежской области	шт.	3 000	550	576	104,73
5.	Топографо-геодезическая деятельность в отношении зданий, сооружений и земельных участков	шт.	800	130	141	108,46
6.	Подготовка схем расположения земельных участков на кадастровом плане территории и ситуационных планов	шт.	1000	175	177	101,14
7.	Регулирование рекламной деятельности -схемы расположения рекламных конструкций; -пакеты документов для принятия решения о демонтаже незаконно установленных рекламных конструкций; -мониторинг законности размещения рекламных конструкций.	шт.	1 500	375	396 14 173 209	105,60
8.	Отсутствие просроченной кредиторской задолженности	руб.	0	0	0	0